

Für lebendige Flussnatur




Der Schierlings-Wasserfenchel im IBP

28.03.2018


Dr. Elisabeth Klocke

- Erreichen eines gutes ökologischen Zustands
- Vorbereitung von Maßnahmen zur Erhaltung und Entwicklung
- Orientierungsrahmen für Projekte und Maßnahmen
- Beurteilungsgrundlage bei Beeinträchtigungen
- Erhöhung der Planungssicherheit



Rechtlicher Rahmen

- länderübergreifender Plan
- Keine direkte rechtl. Bindungswirkung
- Staatliche Selbstverpflichtung
- Freiwillige Beteiligung der Interessengruppen



Maßnahmenkonzept *Oenanthe coniooides*



Ziel: Überleben der Art

Konzept: Entwicklung eines Standortnetzes

- Erhaltung aller überlebensfähigen Vorkommen
- Förderung ästuartypischer Dynamik



Maßnahmenkonzept *Oenanthe coniooides*



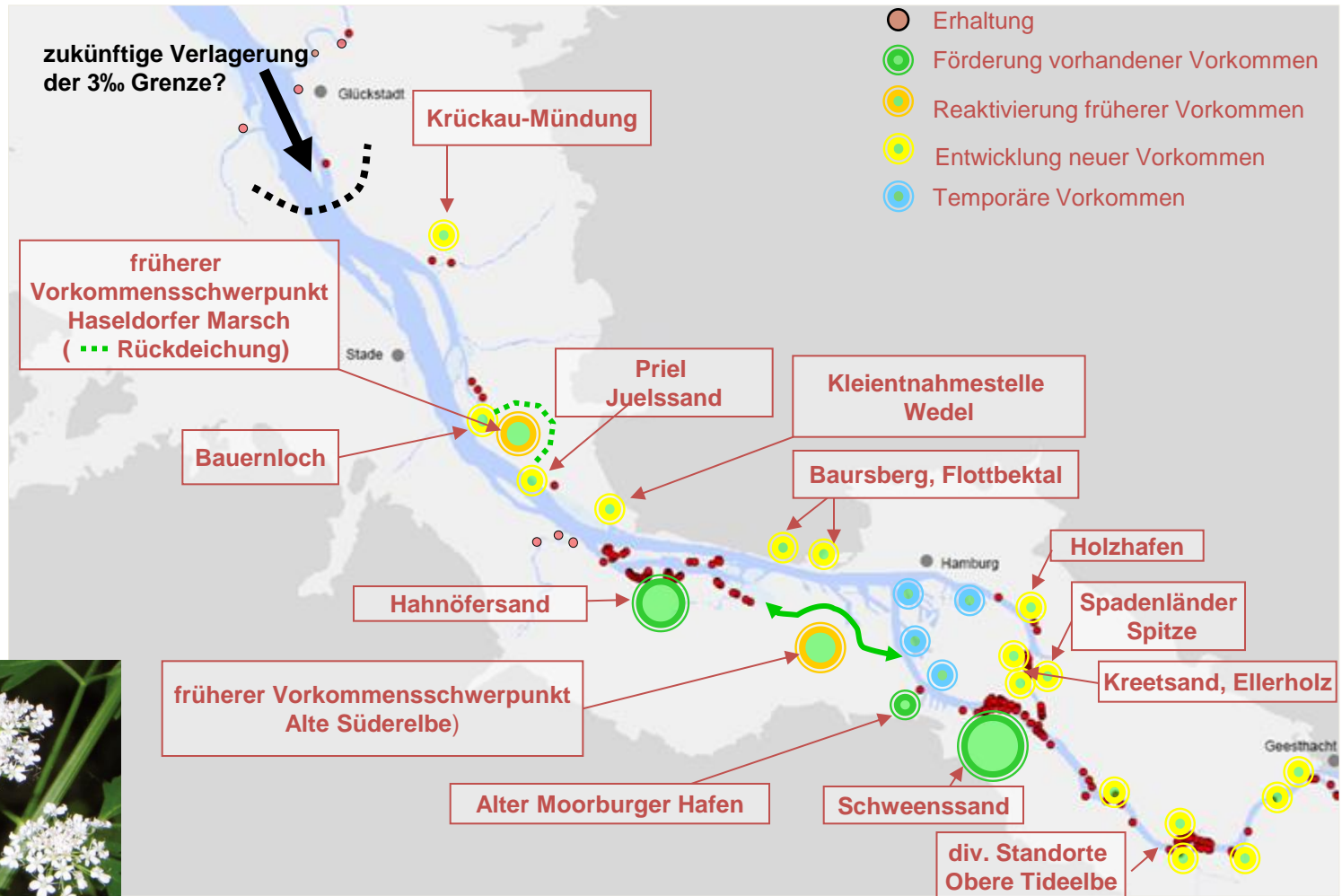
Ziel: Überleben der Art

Konzept: Entwicklung eines Standortnetzes

- Starke Spendervorkommen
- Langfristige Trittsteine
- Temporäre Trittsteine
- Reaktivierung früherer Vorkommensschwerpunkte



Standortnetz Oenanthe coniooides



Maßnahmenkonzept *Oenanthe coniooides*



Ziel: Überleben der Art

Flankierende Maßnahmen:

- Ex-situ Sicherung
- Vermehrung für Wiederansiedlungsmaßnahmen
- Information und Fortbildung interessierter Personen
- Schaffung eines Zuständigkeits- und Meldesystems



Maßnahmenkonzept *Oenanthe coniooides*



Ziel: Überleben der Art

Forschungsbedarf:

- Monitoring
- Modellierung des Ausbreitungswegs westl. von HH
- Analyse: Gefährdung durch den Klimawandel



Nr.	Maßnahme	in Bearbeitung	wiederkehrend	fertiggestellt
1.6	Erhaltung von Auenwald-Röhrichtkomplexen mit Schierlings-Wasserfenchel an Norder- und Süderelbe		☺	☺
1.7	Verlagerung von drei Sportboothäfen außerhalb des NSG Schweenssand			☺
1.8	Verbesserung Uferstrukturen an Norder- und Süderelbe	☺		☺
1.13	Anbindung der Rhee an die Tide			
1.14	Flachwassergebiet Spadenlander Busch / Kreetsand	☺		
1.15	Spadenländer Spitze			☺
1.16	Ellerholz	☺		
1.17	Verbindung Ellerholz-Heuckenlock			
1.18	Erweiterung Schweenssand			
1.19	Langfristiger Abbau der Ferienkolonie Overhaken			

Quelle: <http://www.natura2000-unterelbe.de/plan-Umsetzung-des-IBP.php>



Nr.	Maßnahme	in Bearbeitung	wiederkehrend	fertiggestellt
1.21	Overhaken: Entwicklung eines Auenwald-Röhrichtkomplexes mit SWF	☺		
1.22	Erhaltung des SWF am Wrauster Bogen	☺		
1.23	Zollenspieker/West: Entwicklung von Wiesenflächen zu strukturreichen Auenwäldern mit SWF	☺		
1.24	Zollenspieker/Ost: freiwillige Aufwertungsmaßnahme für den SWF	☺		
1.35	Wiederherstellung Tideeinfluss Borghorster Elbwiesen			☺
2.1	Alte Süderelbe	☺		
2.2	Entwicklung des Gebiets Holzhafen / Billwerder Insel: Schwerpunkt Vogelschutz			☺
2.4	„Trittstein“ für den Schierlings-Wasserfenchel: Erhaltung des Vorkommens im Alten Moorburger Hafen			☺
2.5	„standortfeste Trittsteine“ für den SWF	☺		

Quelle: <http://www.natura2000-unterelbe.de/plan-Umsetzung-des-IBP.php>



Nr.	Maßnahme	in Bearbeitung	wiederkehrend	fertiggestellt
2.6	„Trittsteine“ für den Schierlings-Wasserfenchel: Entwicklung von temporären Trittsteinen			
2.7	Herstellung einer Schlenze am Nordufer der Stromelbe			
3.1	Mühlenberger Loch			😊
3.3	Neßsand und Schweinesand	😊		😊
3.6	Optimierung des geöffneten Filtrerrückspülbeckens auf dem ehemaligen Wasserwerkgelände Blankenese			
A4.4	Entwicklung Prielsysteme: Obergeorgswerder			😊
3.9	Ansiedlung des Schierlings-Wasserfenchels bei Wedel	😊		
3.12	Erhaltung der Schlickwatten und strukturreichen Tideröhrliche des Fähmannssander Watts		😊	
3.13	Erhaltung von Brut- und Rastvogelhabitaten durch Beweidung im Fähmannssander Vorland		😊	



Nr.	Maßnahme	in Bearbeitung	wiederkehrend	fertiggestellt
3.19	Verlegung 1. Deichlinie bei Haseldorf	☺		
3.24	Verbesserung des Informationsangebotes über die Artenvielfalt des Ästuars		☺	
4.8	Juelssand: Ansiedlung des Schierlings-Wasserfenchels	☺		
4.12	Schierlings-Wasserfenchel im Bauernloch			
4.28	Auenwald am Ufer südlich Glückstadt		☺	
4.32	Watten nördlich/südlich des Glückstädter Fähranlegers		☺	
4.39	Stör: Aufweitung der Mündungen der größeren Gräben			
4.44	Krückau-Mündung binnendeichs, Übersicht			
4.47	Flachwasserbereich an den Mündungen der Ritts in die Krückau			
4.49	Auwiesen an der Pinnau: Übersicht			

Quelle: <http://www.natura2000-unterelbe.de/plan-Umsetzung-des-IBP.php>



	Maßnahme	in Bearbeitung	wiederkehrend	fertiggestellt
3.11	Diverse Maßnahmen in Niedersachsen	☺		☺
	Ex-Situ-Sicherung	☺		
	Vermehrung für Wiederansiedlungsmaßnahmen		☺	
	Information und Fortbildung interessierter Personen		☺	
	Schaffung eines Zuständigkeits- und Meldesystems			
	Monitoring		☺	
	Modellierung des Ausbreitungswegs westl. von HH			
	Analyse der Gefährdung der Art durch den Klimawandel			



Standortnetz Oenanthe coniooides

